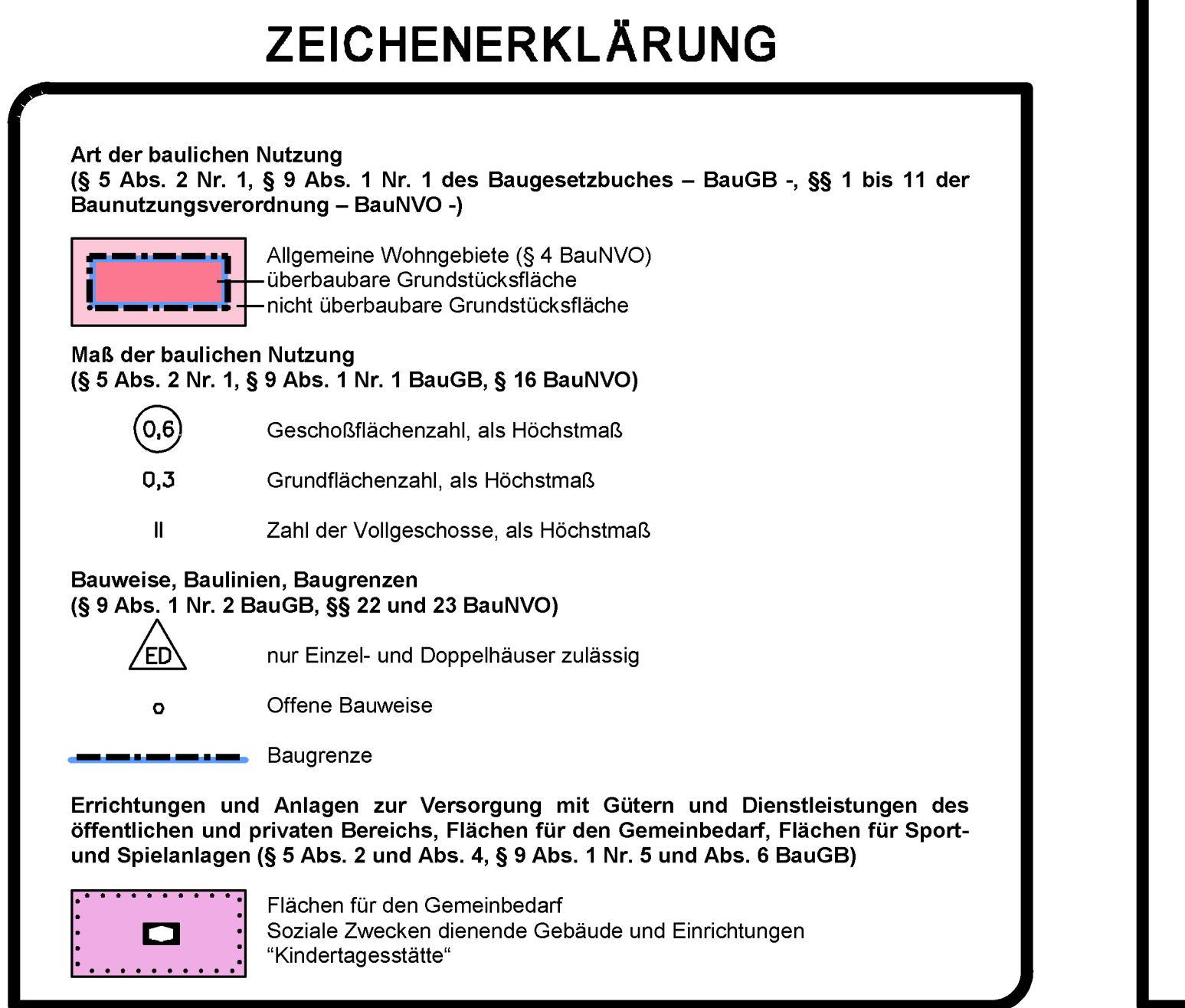
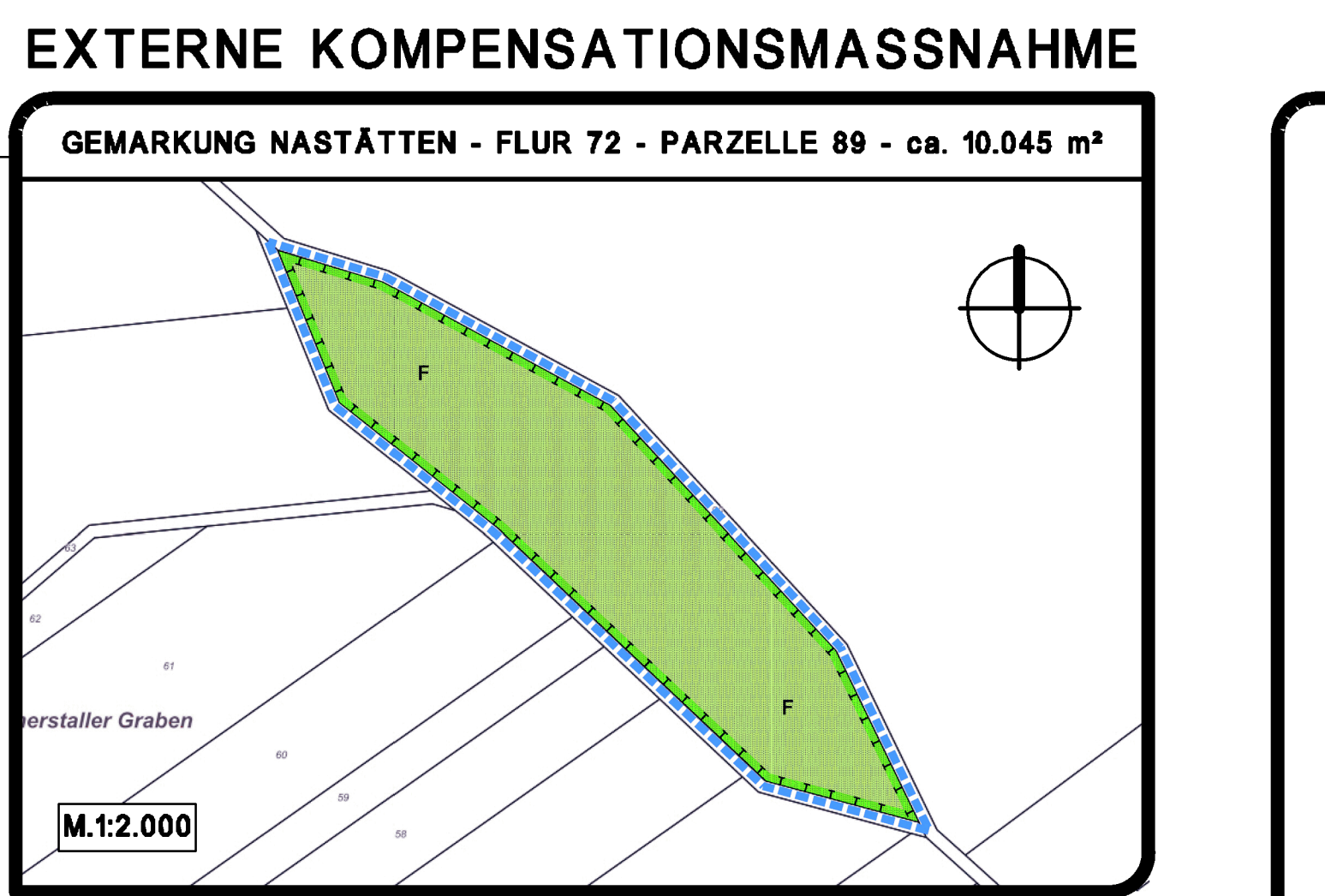
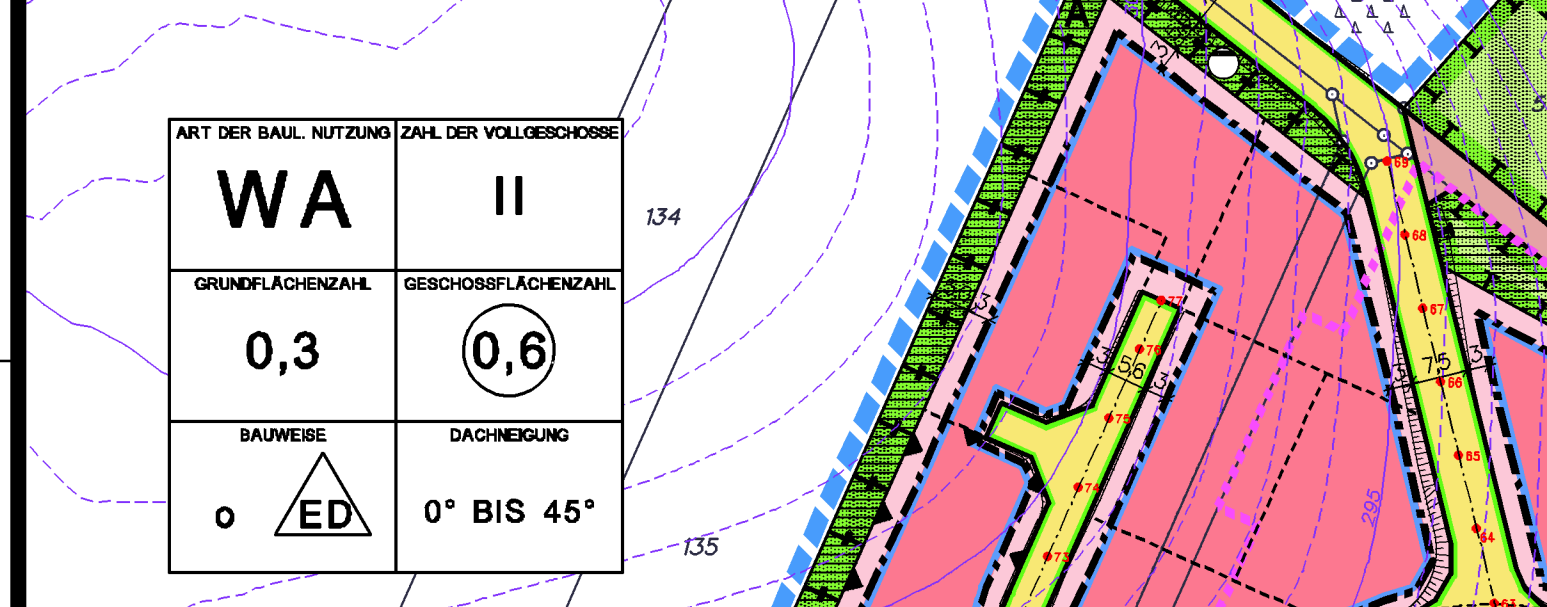


Table with 3 columns: Parcel No., Area (m²), and Height (m). Lists parcels 01-22 with their respective details.



TEXTFESTSETZUNGEN

BAUPLANRECHTLICHE FESTSETZUNGEN
1. ART DER BAULICHEN NUTZUNG (§ 9 (1) Ziffer 1 BauGB und § 1 - 15 BauNVO)
1.1 BAUWEISE (§ 9 (1) UND (3) BauNVO)
1.2 UNZULÄSSIGKEIT VON AUSNAHMEN (§ 1 (6) Ziffer 1 BauNVO)
2. MASS DER BAULICHEN NUTZUNG (§ 9 (1) Ziffer 1 BauGB und §§ 16 - 21a BauNVO)
2.1 GRUNDFLÄCHENZAHL (§ 16 (2) Ziffer 1 BauNVO)
2.2 GESCHOSSFLÄCHENZAHL (§ 16 (2) Ziffer 2 BauNVO)
2.3 ZAHL DER VOLLGESCHOSS (§ 16 (2) Ziffer 3 BauNVO)
2.4 HOHE DER BAULICHEN ANLAGEN (§ 16 (2) Ziffer 4 BauNVO)

TEXTFESTSETZUNGEN

10.6 ORDNUNGSBEREICH F - MASSNAHME IM SONSTIGEN GEBIETSBEREICH
Die Fläche des Ordnungsbereichs F ist zu einer extensiv genutzten, artenreichen Wiese mit Altholz zu entwickeln.
11. ANPFLANZEN VON BÄUMEN UND STRÄUCHERN (§ 9 (1) Ziffer 25a BauGB)
11.1 PAUSCHALE GRUNDSTÜCKSGRÜNGUNG
11.2 ORDNUNGSBEREICH E - GLIEDERUNGSRÜHN
12. FLÄCHEN UND MASSNAHMEN ZUM SCHUTZ VOR SCHÄDLICHEN UMWELTEINWIRKUNGEN UND SONSTIGEN GEFAHREN IM SINNE DES BUNDESIMMISSIONSSCHUTZGESETZES SOWIE DIE ZUM SCHUTZ VOR SOLCHEN EINWIRKUNGEN ODER ZUR VERMEIDUNG ODER MINDERUNG SOLCHER EINWIRKUNGEN ZU TREFFENDEN MASSNAHMEN
13. AUßERE GESTALTUNG DER BAULICHEN ANLAGEN (§ 9 (4) BauGB i. V. m. § 88 (1) Ziffer 1 und § 88 (6) LBauO)
13.1 DACHFORM, DACHNEIGUNG
13.2 DACHGESTALTUNG
13.3 GEBÄUDEGESTALTUNG
13.4 OBERFLÄCHENGESTALTUNG (§ 9 (4) BauGB i. V. m. § 88 (1) Ziffer 3 und § 88 (6) LBauO)
13.5 GESTALTUNG NICHT ÜBERBAUTER GRUNDSTÜCKSFLÄCHEN (§ 9 (4) BauGB i. V. m. § 88 (1) Ziffer 3 und § 88 (6) LBauO)
14. OBERFLÄCHENGESTALTUNG (§ 9 (4) BauGB i. V. m. § 88 (1) Ziffer 3 und § 88 (6) LBauO)
15. GESTALTUNG NICHT ÜBERBAUTER GRUNDSTÜCKSFLÄCHEN (§ 9 (4) BauGB i. V. m. § 88 (1) Ziffer 3 und § 88 (6) LBauO)
16. VERWENDUNG WASSERDURCHLÄSSIGER OBERFLÄCHENBELÄGE

TEXTFESTSETZUNGEN

17. EINFRIEDRUNGEN (§ 9 (4) BauGB i. V. m. § 88 (1) Ziffer 3 und (6) LBauO)
Die Fläche des Ordnungsbereichs F ist zu einer extensiv genutzten, artenreichen Wiese mit Altholz zu entwickeln.
11. ANPFLANZEN VON BÄUMEN UND STRÄUCHERN (§ 9 (1) Ziffer 25a BauGB)
11.1 PAUSCHALE GRUNDSTÜCKSGRÜNGUNG
11.2 ORDNUNGSBEREICH E - GLIEDERUNGSRÜHN
12. FLÄCHEN UND MASSNAHMEN ZUM SCHUTZ VOR SCHÄDLICHEN UMWELTEINWIRKUNGEN UND SONSTIGEN GEFAHREN IM SINNE DES BUNDESIMMISSIONSSCHUTZGESETZES SOWIE DIE ZUM SCHUTZ VOR SOLCHEN EINWIRKUNGEN ODER ZUR VERMEIDUNG ODER MINDERUNG SOLCHER EINWIRKUNGEN ZU TREFFENDEN MASSNAHMEN
13. AUßERE GESTALTUNG DER BAULICHEN ANLAGEN (§ 9 (4) BauGB i. V. m. § 88 (1) Ziffer 1 und § 88 (6) LBauO)
13.1 DACHFORM, DACHNEIGUNG
13.2 DACHGESTALTUNG
13.3 GEBÄUDEGESTALTUNG
13.4 OBERFLÄCHENGESTALTUNG (§ 9 (4) BauGB i. V. m. § 88 (1) Ziffer 3 und § 88 (6) LBauO)
13.5 GESTALTUNG NICHT ÜBERBAUTER GRUNDSTÜCKSFLÄCHEN (§ 9 (4) BauGB i. V. m. § 88 (1) Ziffer 3 und § 88 (6) LBauO)
14. OBERFLÄCHENGESTALTUNG (§ 9 (4) BauGB i. V. m. § 88 (1) Ziffer 3 und § 88 (6) LBauO)
15. GESTALTUNG NICHT ÜBERBAUTER GRUNDSTÜCKSFLÄCHEN (§ 9 (4) BauGB i. V. m. § 88 (1) Ziffer 3 und § 88 (6) LBauO)
16. VERWENDUNG WASSERDURCHLÄSSIGER OBERFLÄCHENBELÄGE

TEXTFESTSETZUNGEN

17. EINFRIEDRUNGEN (§ 9 (4) BauGB i. V. m. § 88 (1) Ziffer 3 und (6) LBauO)
Die Fläche des Ordnungsbereichs F ist zu einer extensiv genutzten, artenreichen Wiese mit Altholz zu entwickeln.
11. ANPFLANZEN VON BÄUMEN UND STRÄUCHERN (§ 9 (1) Ziffer 25a BauGB)
11.1 PAUSCHALE GRUNDSTÜCKSGRÜNGUNG
11.2 ORDNUNGSBEREICH E - GLIEDERUNGSRÜHN
12. FLÄCHEN UND MASSNAHMEN ZUM SCHUTZ VOR SCHÄDLICHEN UMWELTEINWIRKUNGEN UND SONSTIGEN GEFAHREN IM SINNE DES BUNDESIMMISSIONSSCHUTZGESETZES SOWIE DIE ZUM SCHUTZ VOR SOLCHEN EINWIRKUNGEN ODER ZUR VERMEIDUNG ODER MINDERUNG SOLCHER EINWIRKUNGEN ZU TREFFENDEN MASSNAHMEN
13. AUßERE GESTALTUNG DER BAULICHEN ANLAGEN (§ 9 (4) BauGB i. V. m. § 88 (1) Ziffer 1 und § 88 (6) LBauO)
13.1 DACHFORM, DACHNEIGUNG
13.2 DACHGESTALTUNG
13.3 GEBÄUDEGESTALTUNG
13.4 OBERFLÄCHENGESTALTUNG (§ 9 (4) BauGB i. V. m. § 88 (1) Ziffer 3 und § 88 (6) LBauO)
13.5 GESTALTUNG NICHT ÜBERBAUTER GRUNDSTÜCKSFLÄCHEN (§ 9 (4) BauGB i. V. m. § 88 (1) Ziffer 3 und § 88 (6) LBauO)
14. OBERFLÄCHENGESTALTUNG (§ 9 (4) BauGB i. V. m. § 88 (1) Ziffer 3 und § 88 (6) LBauO)
15. GESTALTUNG NICHT ÜBERBAUTER GRUNDSTÜCKSFLÄCHEN (§ 9 (4) BauGB i. V. m. § 88 (1) Ziffer 3 und § 88 (6) LBauO)
16. VERWENDUNG WASSERDURCHLÄSSIGER OBERFLÄCHENBELÄGE

TEXTFESTSETZUNGEN

Rückhaltung von Niederschlagswasser: Gemäß § 55 Abs. 2 Wasserhaushaltsgesetz (WHG) soll das Niederschlagswasser ortsnah versickert, vernebelt oder direkt oder über eine Kanalisation ohne Vermischung mit Schmutzwasser in ein Gewässer eingeleitet werden.
17. EINFRIEDRUNGEN (§ 9 (4) BauGB i. V. m. § 88 (1) Ziffer 3 und (6) LBauO)
Die Fläche des Ordnungsbereichs F ist zu einer extensiv genutzten, artenreichen Wiese mit Altholz zu entwickeln.
11. ANPFLANZEN VON BÄUMEN UND STRÄUCHERN (§ 9 (1) Ziffer 25a BauGB)
11.1 PAUSCHALE GRUNDSTÜCKSGRÜNGUNG
11.2 ORDNUNGSBEREICH E - GLIEDERUNGSRÜHN
12. FLÄCHEN UND MASSNAHMEN ZUM SCHUTZ VOR SCHÄDLICHEN UMWELTEINWIRKUNGEN UND SONSTIGEN GEFAHREN IM SINNE DES BUNDESIMMISSIONSSCHUTZGESETZES SOWIE DIE ZUM SCHUTZ VOR SOLCHEN EINWIRKUNGEN ODER ZUR VERMEIDUNG ODER MINDERUNG SOLCHER EINWIRKUNGEN ZU TREFFENDEN MASSNAHMEN
13. AUßERE GESTALTUNG DER BAULICHEN ANLAGEN (§ 9 (4) BauGB i. V. m. § 88 (1) Ziffer 1 und § 88 (6) LBauO)
13.1 DACHFORM, DACHNEIGUNG
13.2 DACHGESTALTUNG
13.3 GEBÄUDEGESTALTUNG
13.4 OBERFLÄCHENGESTALTUNG (§ 9 (4) BauGB i. V. m. § 88 (1) Ziffer 3 und § 88 (6) LBauO)
13.5 GESTALTUNG NICHT ÜBERBAUTER GRUNDSTÜCKSFLÄCHEN (§ 9 (4) BauGB i. V. m. § 88 (1) Ziffer 3 und § 88 (6) LBauO)
14. OBERFLÄCHENGESTALTUNG (§ 9 (4) BauGB i. V. m. § 88 (1) Ziffer 3 und § 88 (6) LBauO)
15. GESTALTUNG NICHT ÜBERBAUTER GRUNDSTÜCKSFLÄCHEN (§ 9 (4) BauGB i. V. m. § 88 (1) Ziffer 3 und § 88 (6) LBauO)
16. VERWENDUNG WASSERDURCHLÄSSIGER OBERFLÄCHENBELÄGE

VERFAHRENSVERMERKE

1. Katastervermerk
2. Aufstellungsbeschluss
3. Frühzeitige Beteiligungsverfahren
4. Formliche Beteiligung
5. Satzungsbeschluss
6. Aufertigung
7. Öffentliche Bekanntmachung/Inkrafttreten

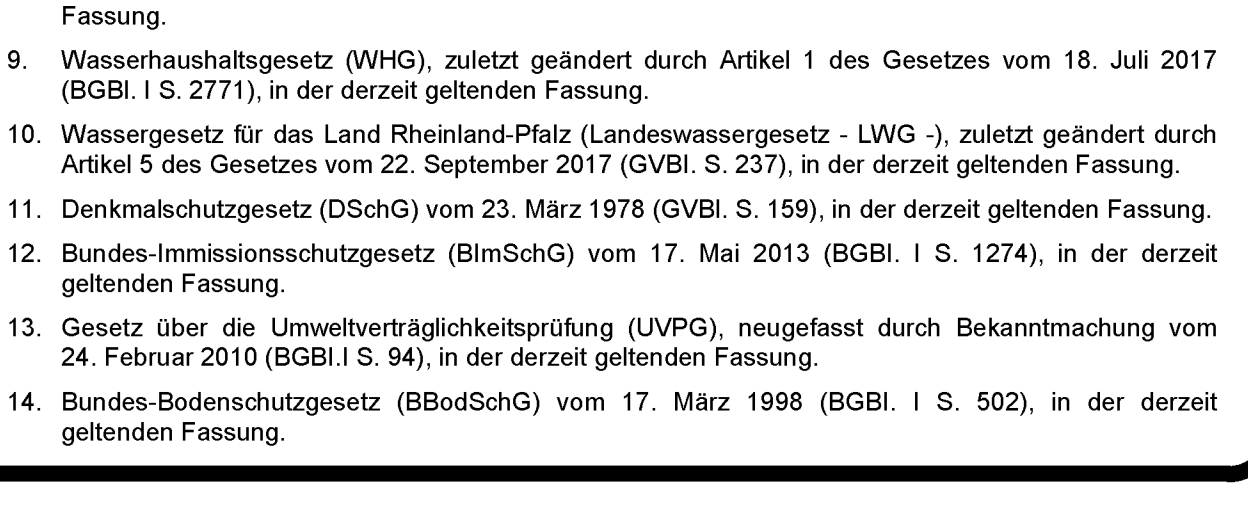


Table titled 'BEBAUUNGSPLAN "WEIBERDELL - TEILBEREICH II" STADT NASTÄTTEN VERBANDSGEMEINDE NASTÄTTEN'. Lists plant species and their characteristics.

Project information including 'STAND: SCHLUSSFASUNG NACH § 10 BAUGB', 'MABSTAB: 1:1000', 'FORMAT: A0 (900x1200mm)', 'PROJ.-NR.: 10\_722', 'DATUM: 27.08.2022', and contact information for 'KARST INGENIEURE GMBH'.